

イロハ表記地番の表示が
2行×6列になります。

短辺上端は20mmの余白が確保されます。

イ	144-34	ハ	42-11	ホ	42-13	ト	42-18	リ	42-20	ル	42-23
ロ	42-10	ニ	42-12	ヘ	42-14	チ	42-19	ヌ	42-21	ツ	つく

(座標値種別：測量成果)

+95001.451



座標値 (X座標) が
右向き縦書き
になります。

見本

地番区域見出
東都町1丁目

請求分	所在	特別区東都町1丁目				地番	100番1				
出力縮尺	1/500	精度区分	甲一	座標系番号又は記号	IX	分類	地図(法第14条第1項)		種類	法務局作成地図	
作成年月日	平成20年3月28日			備付年月日(原図)	平成20年3月30日			補記事項			

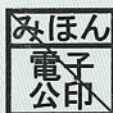
これは地図に記載されている内容を証明した書面である。

平成〇年〇月〇日
〇〇法務局

請求番号：2-1
(1/2)

登記官

〇〇〇〇



変更後

ヲ
ワ
カ
ヨ
タ
レ
ソ
フ
ネ
ナ
ラ
ム
ウ
ノ
オ
ク
ヤ
マ
ケ
フ
コ
エ
テ
ア
サ
キ
ユ
メ
シ
ヒ
モ
セ
ス
ン
イ
ハ
仁
信

42-24
42-26
42-27
42-29
42-3
42-30
42-32
42-33
42-35
42-36
42-36
42-37
42-38
42-39
42-40
42-41
42-42
42-43
42-44
42-45
42-46
42-47
149-42
149-45
149-53
144-3
42-9
26-21
26-22
26-23
26-24
26-25
26-26
26-27
26-3
26-30
26-31
26-32
26-33
149-40

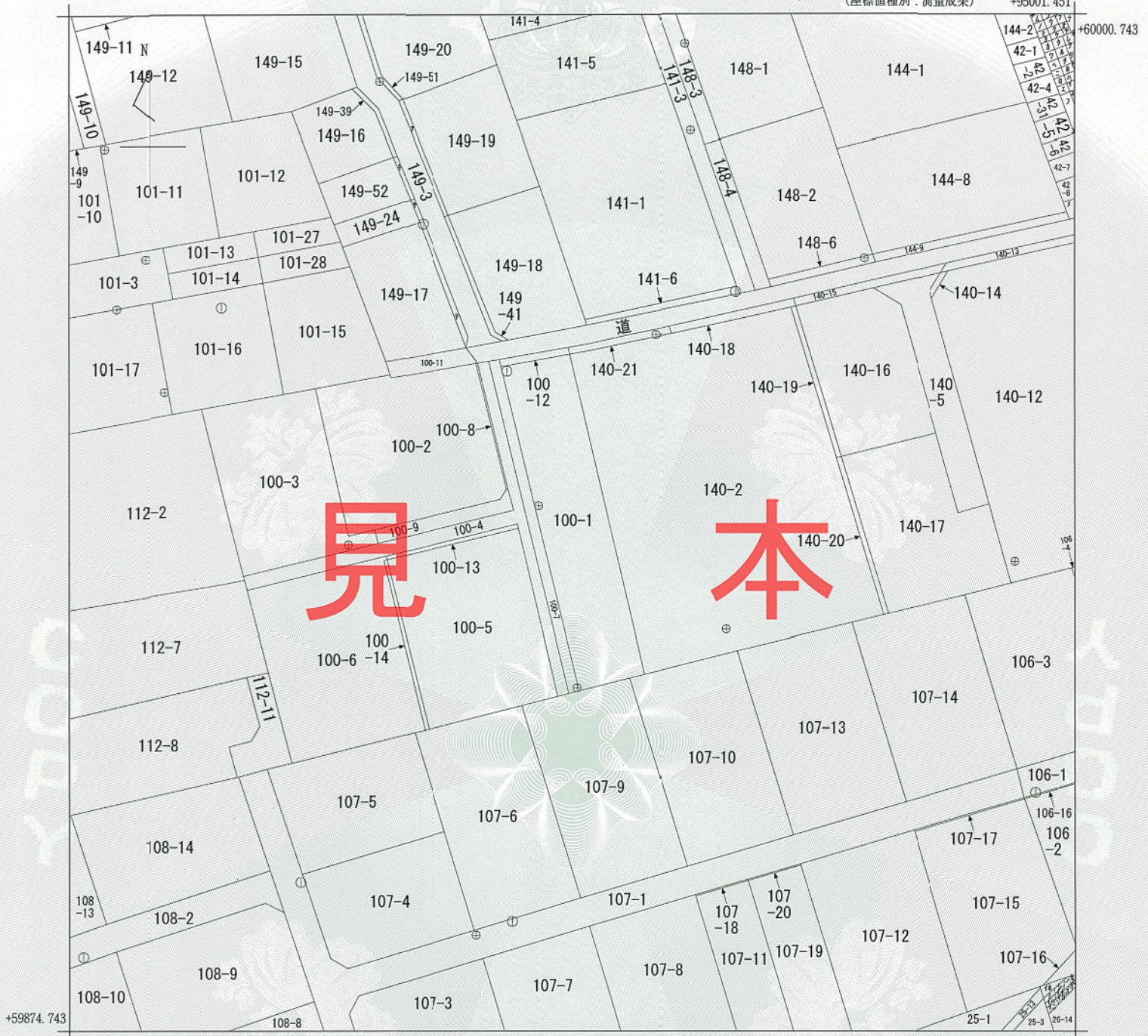
見本

COPY

COPY

イ 42-27 ホ 42-21 リ 42-18 ヲ 42-12 レ 42-11 ナ 42-36 ノ 42-40 マ 42-44 エ 42-29 キ 149-53
 ロ 42-26 ヘ 42-3 ス 42-13 カ 42-46 ヲ 144-34 ナ 42-37 ノ 42-41 マ 42-45 テ 149-40 ク 144-3
 ハ 42-24 ト 42-20 ル 42-47 コ 42-33 フ 42-35 ハ 42-38 ケ 42-42 マ 42-32 ア 149-42 ケ 42-9
 ニ 42-23 チ 42-19 ツ 42-14 ク 42-10 ネ 42-36 ケ 42-39 コ 42-30 サ 149-45 ツづく

(座標値種別：測量成果) +95001.451



+59874.743 +94876.451 (座標値種別：測量成果)

地番区域見出
東都町1丁目

請求部	所在	特別区東都町1丁目				地番	100番1			
出力縮尺	1/500	精度区分	甲一	座標系番号又は記号	IX	分類	地図(法第14条第1項)		種類	法務局作成地図
作成年月日	平成20年3月28日			備付年月日(原図)	平成20年3月30日			補記事項		

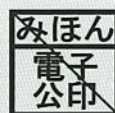
これは地図に記録されている内容を証明した書面である。

平成〇年〇月〇日
〇〇法務局

請求番号：2-1
(1/2)

登記官

〇〇〇〇



変更前

26-32
26-33
26-21
26-22
26-26
26-23
26-27
26-30
26-24
26-31
26-25
26-3
ミソヒモセスン
伊和仁体

見本